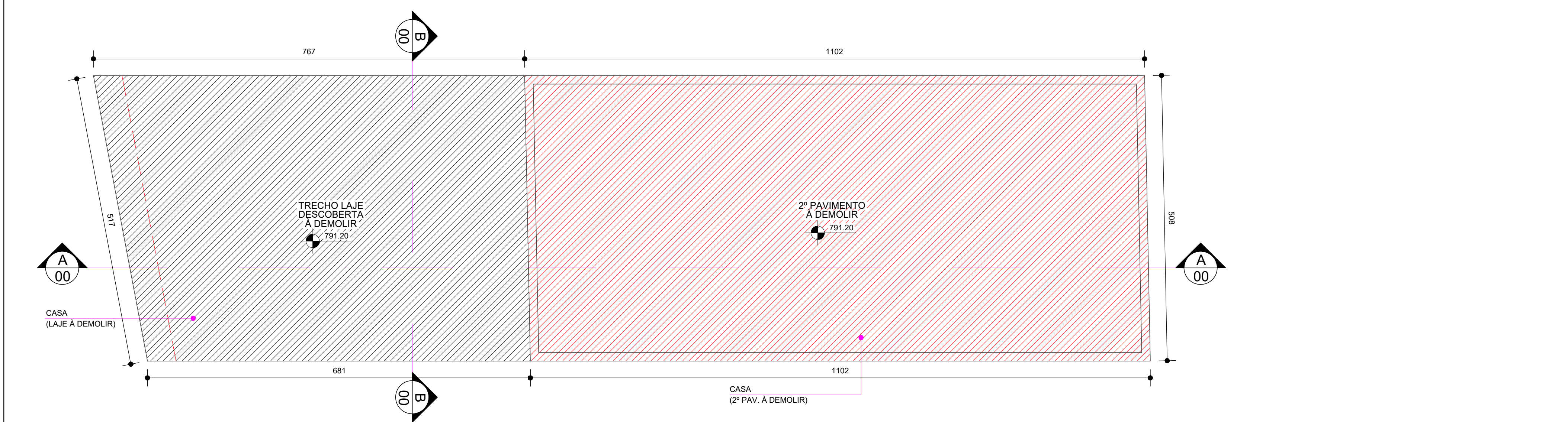


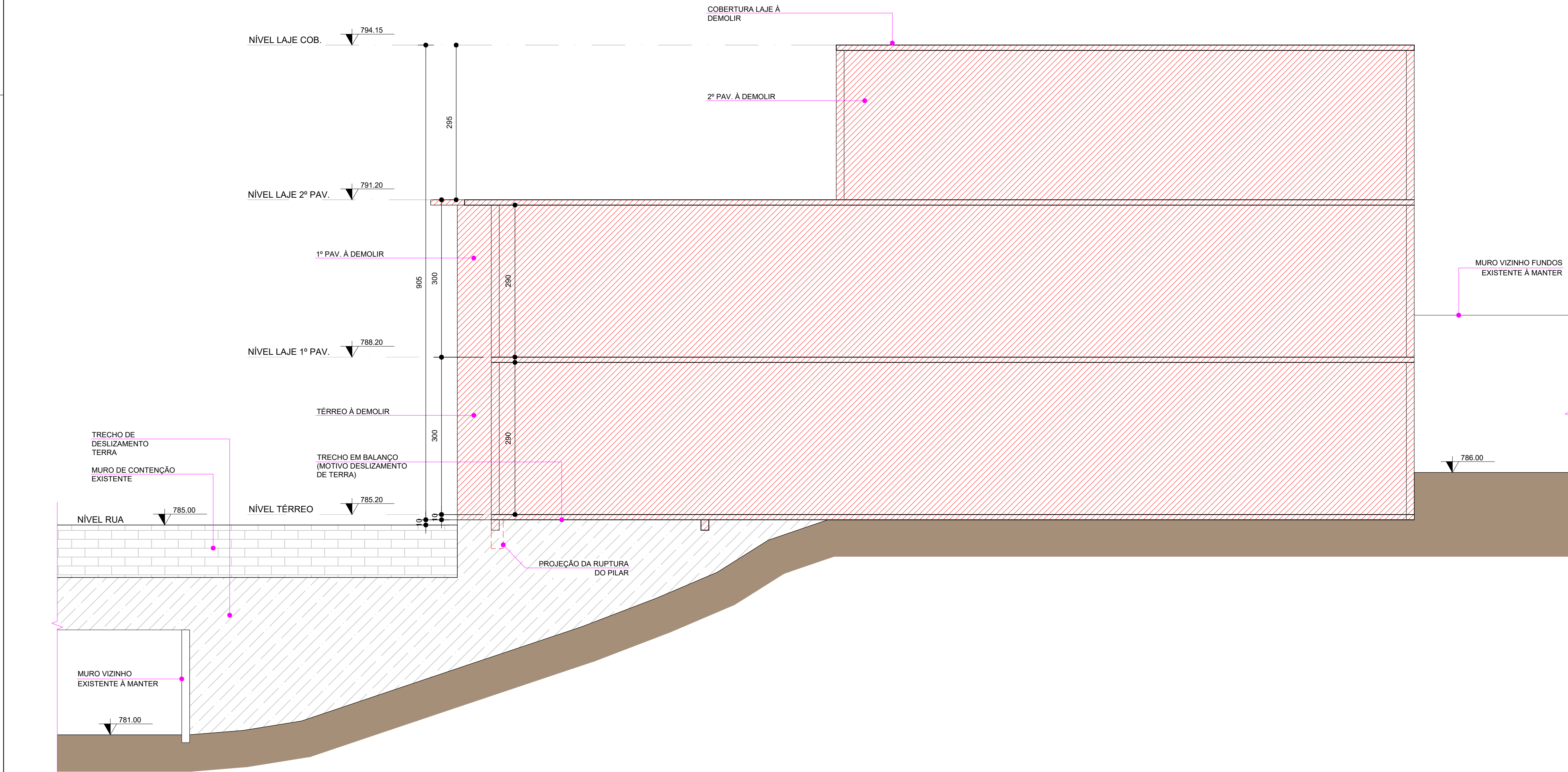
PLANTA - DEMOLIÇÃO TÉRREO

escala 1 : 50



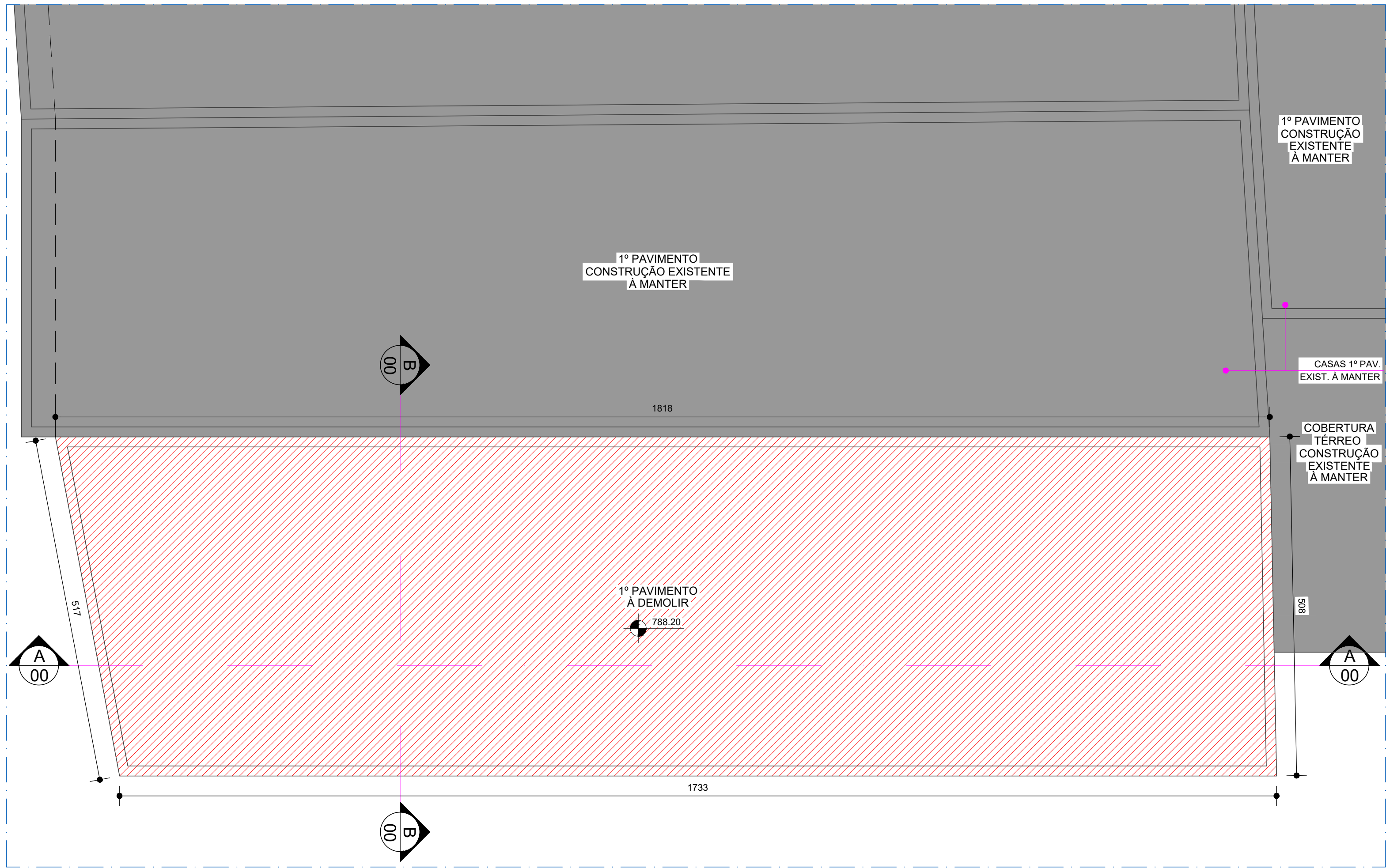
PLANTA - DEMOLIÇÃO 2º PAVIMENTO

escala 1 : 50



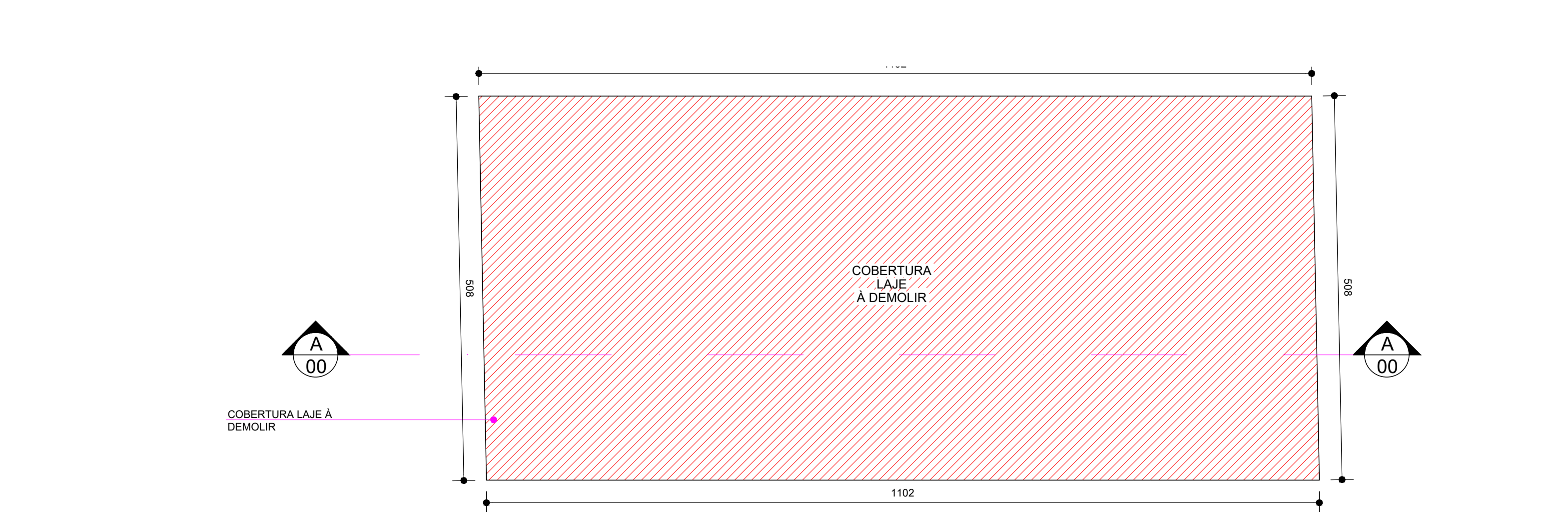
CORTE AA

ESC. 1:50



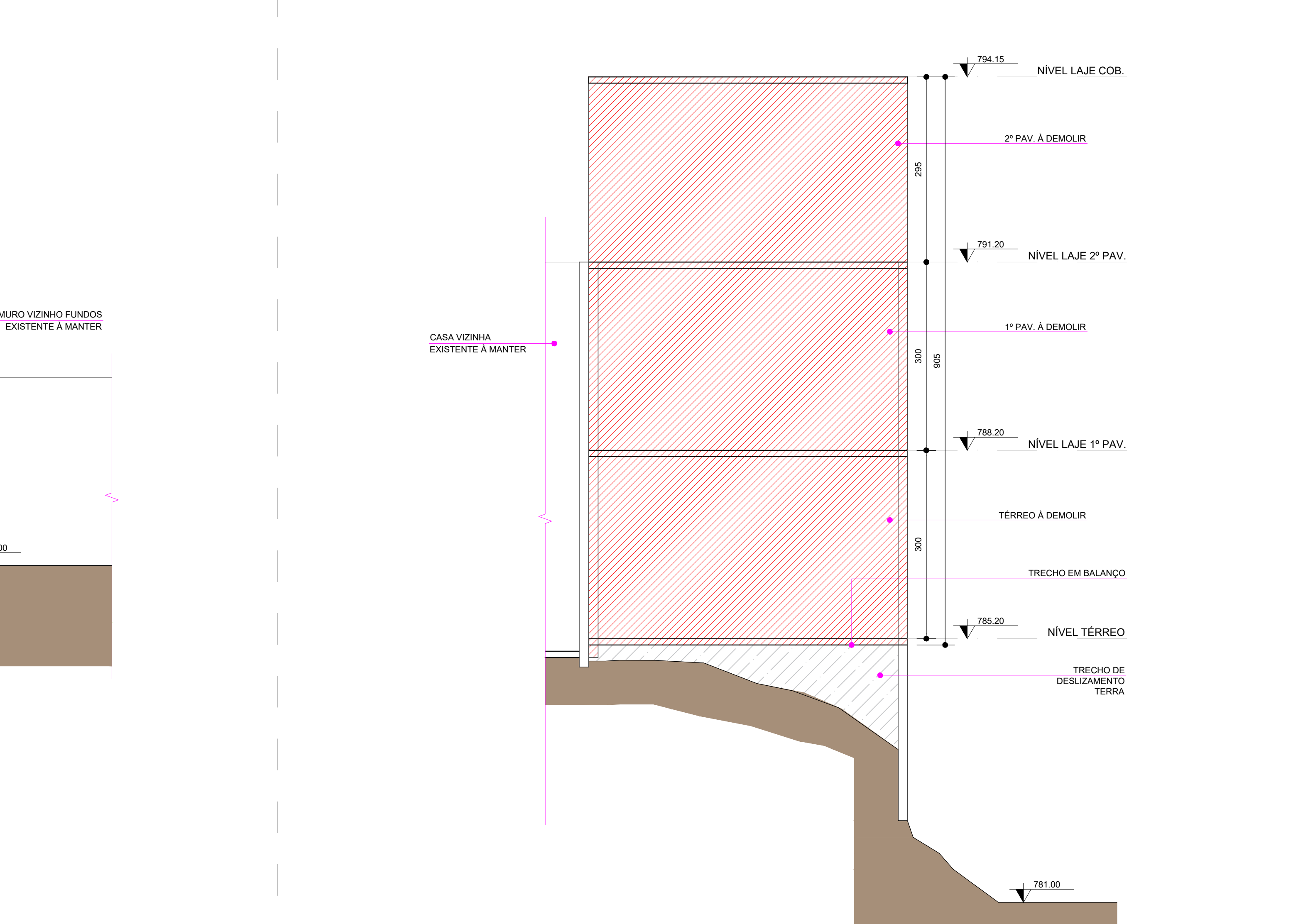
PLANTA - DEMOLIÇÃO 1º PAVIMENTO

escala 1 : 50



PLANTA - DEMOLIÇÃO LAJE COBERTURA

escala 1 : 50



CORTE BB

ESC. 1:50

OBSERVAÇÃO: Importante salientar que devido a condição precária do imóvel e risco eminente de desmoronamento, o mesmo foi interditado pela Defesa Civil. Desta forma, não foi possível que a nossa equipe entrasse no imóvel para levantamento cadastral da sua estrutura, diante desta situação, foi desenvolvido um projeto conceitual utilizando as informações obtidas visualmente na vistoria técnica realizada, bem como informações aéreas obtidas pelo Google Earth.

Desta forma, as medidas e níveis indicados em projeto são aproximadas, bem como o quantitativo considerado na planilha orçamentária.


NOTAS:
01 - TODAS AS MEDIDAS DEVEM SER VERIFICADAS NO LOCAL.
02 - AS DIMENSÕES E NÍVEIS SÃO APROXIMADOS.
03 - MEDIDAS EM CENTÍMETRO, NÍVEIS EM METROS, EXCETO QUANDO INDICADO.
04 - A DEMOLIÇÃO DEVERÁ SER EXECUTADA CONFORME PROPOSTA APRESENTADA PELA EMPRESA CONTRATADA PARA EXECUÇÃO DO SERVIÇO, SENDO QUE O MESMO SOMENTE PODERÁ SER INICIADO APÓS A APROVAÇÃO DO FISCAL DA PREFEITURA DO MUNICÍPIO DE CARAPICUÍBA.
05 - VALE RESSALTAR QUE A EDIFICAÇÃO FOI CONDENADA AO DESABAMENTO PELA COORDENADORIA DA DEFESA CIVIL, PORTANTO, DEVERÁ SER DADA A MÁXIMA ATENÇÃO AO MÉTODO ADOPTADO PARA A DEMOLIÇÃO DO EDIFÍCIO, NÃO COLOCANDO EM RISCO NENHUMA VIDA OU DANO AOS BENS PÚBLICOS E PRIVADOS.

| TABELA DE ÁREAS APROXIMADAS | |
|-----------------------------|----------|
| DESCRIÇÃO | ÁREA |
| DEMOLIÇÃO TÉRREO | 90,11m² |
| DEMOLIÇÃO 1º PAVIMENTO | 90,11m² |
| DEMOLIÇÃO 2º PAVIMENTO | 55,52m² |
| TOTAL | 235,74m² |

LEGENDA:

- CONSTRUÇÕES EXISTENTES A MANTER
- CASA A DEMOLIR
- LAJE A DEMOLIR
- ÁREA DE DESMORONAMENTO
- TERRA EM CORTE

| REVISÃO | DATA | DESCRIÇÃO |
|---------|------------|----------------|
| 00 | 13/12/2024 | EMIÇÃO INICIAL |
| | | |
| | | |
| | | |



ESTO PROJETO É DE PROPRIEDADE DA RALCON ENGENHARIA LTDA E FÓI TRANSMITIDO EM CONFIANÇA À REPRESENTAÇÃO LOCAL, NÃO PODENDO SER REPRODUZIDO OU COPIADO SEM A AUTORIZAÇÃO DA RALCON ENGENHARIA LTDA.


RESUMO:

ESTO PROJETO É DE PROPRIEDADE DA RALCON ENGENHARIA LTDA E FÓI TRANSMITIDO EM CONFIANÇA À REPRESENTAÇÃO LOCAL, NÃO PODENDO SER REPRODUZIDO OU COPIADO SEM A AUTORIZAÇÃO DA RALCON ENGENHARIA LTDA.

FASE DO PROJETO: PROJETO BÁSICO

ASSUNTO: PROJETO DE DEMOLIÇÃO PLANTAS PAV. TÉRREO - 1ºPAV - 2ºPAV E COBERTURA

NOME FOLHA/REVISÃO: PMC-DEM-MET-DE-2000 - R00



MUNICÍPIO DE CARAPICUÍBA
SECRETARIA DE DESENVOLVIMENTO URBANO
SETOR DE PROJETOS

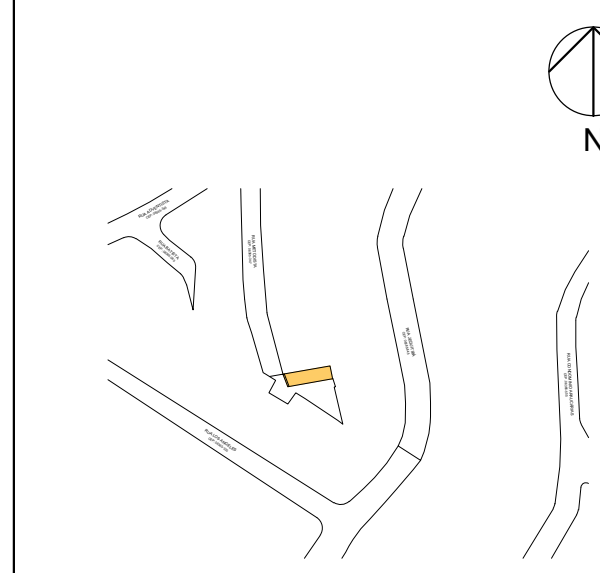
OBRA: DEMOLIÇÃO - CASA RUA METODISTA

LOCAL: R. METODISTA, 50 - JARDIM MARIA BEATRIZ - CARAPICUÍBA-SP

RECURSO/CONVÊNIO: XXXXXXXXXXXXX

ART/IRRT: XXXXXXXXXXXXX

SITUAÇÃO ENTORNO



TERRENO DE LOCALIZAÇÃO - CASA RUA METODISTA

RESPONSÁVEL TÉCNICO
PREFEITURA DE CARAPICUÍBA

RESPONSÁVEL TÉCNICO
RALCON ENGENHARIA
RICARDO F. A. COITO
ENGENHEIRO CIVIL
CREA Nº 50691/199379

DATA: 13/12/2024

DESENHO ELABORADO POR: RALCON ENGENHARIA

ESCALA: 1 : 50