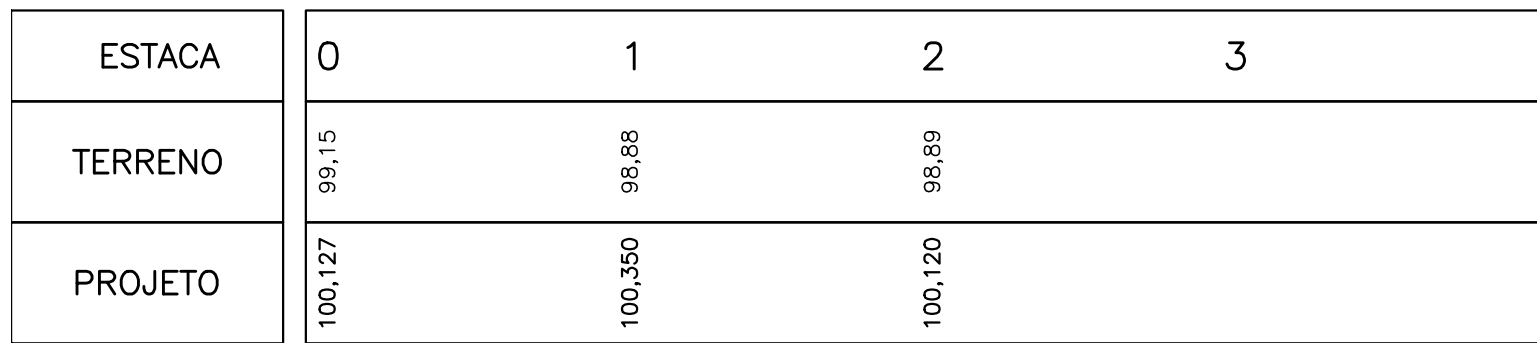
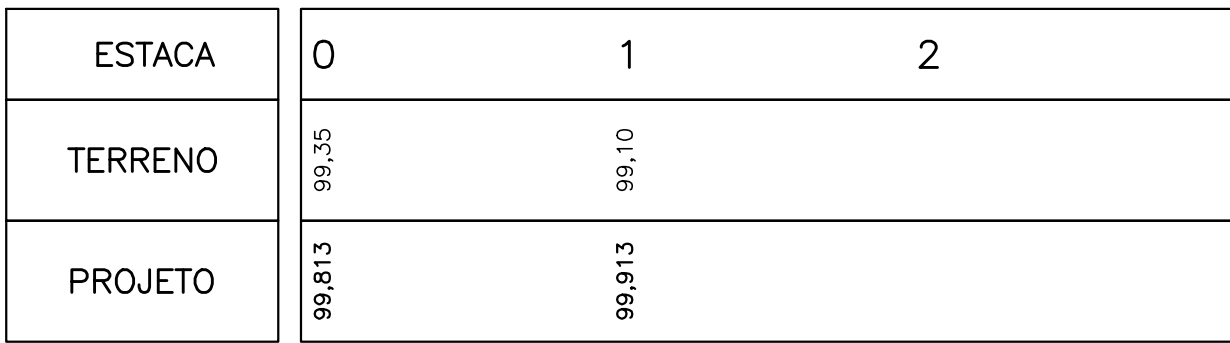
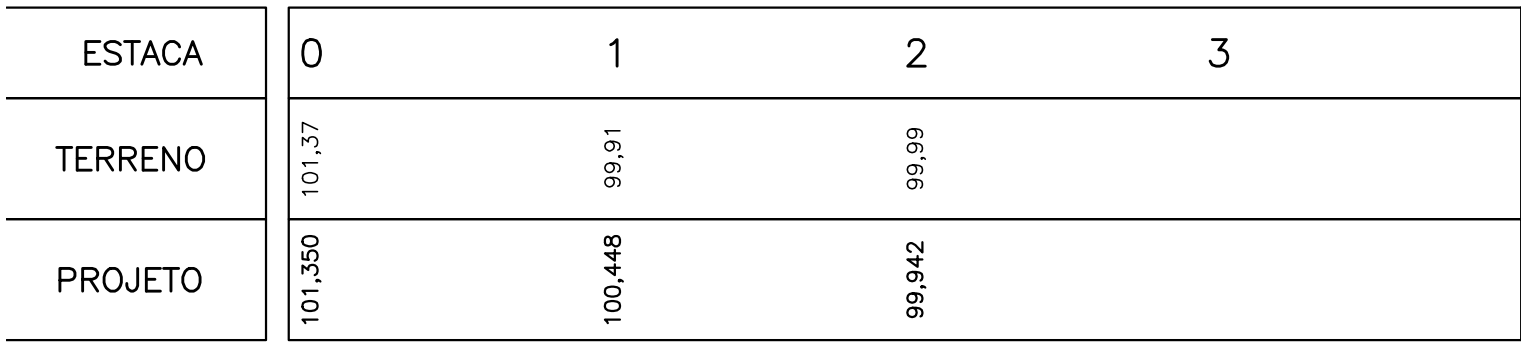


- - - - - TERRENO NATURAL
 ——— GREIDE PROJETOADO
 i = 0.000% DECLIVIDADE PROJETOADA
 i % = DECLIVIDADE
 PCV – PONTO DE CURVA VERTICAL
 PIV – PONTO DE INTERSEÇÃO VERTICAL
 PTV – PONTO DE TANGENTE VERTICAL



AOO	07/03/24	EMISSÃO INICIAL				
REVISÃO	DATA	NATUREZA	EXEC.	VERIF.	APROV.	

ASSUNTO: ELABORAÇÃO DE PROJETOS DE PAVIMENTAÇÃO, DRENAGEM E RECUPERAÇÃO DE EROÇÃO

TÍTULO: PROJETO BÁSICO DE GEOMETRIA
PERFIL - ACESSO 4, BAIA E UPA

LOCAL: ACESSOS E ESTACIONAMENTOS – PARQUE PLANALTO

BAIRRO: JARDIM PLANALTO

TRECHO:

AUTOR:



DES004
REV.A00

RESP. TÉCNICO: FAUSTO BATISTA CREA: 068.252.564-2 ART:

N° PROCESSO:	ESCALA: H=1:500 V=1:50	DATA: MAR/2024
--------------	------------------------	----------------

Nº CONTRATO:	ARQUIVO DIGITAL: 23040-001-GEMBA-DES004
--------------	---

PROJETISTA:	JTY
DESENHISTA:	GCS
VERIFICAÇÃO:	JTY
APROVAÇÃO:	JTY
RESP. TÉCNICO:	FAUSTO BATISTA